RoadRUNNER Transit

LAS CRUCES AREA TRANSIT GUIDE

Guia de Transporte del Area de Las Cruces
Información de Rutas Horarios y Servicios

http://roadrunner.las-cruces.org

JULY / JULIO 2016

- **Route & Schedule Information**
  Información Rutas y Horarios
- **Reduced Fare Program**
  Programa de Tarifas Reducidas
- **Information**
  Información

(575) 541-2500

YOUR TRANSPORTATION
CONNEXTION
SU CONEXIÓN DE TRANSPORTE

City of Las Cruces
PEOPLE HELPING PEOPLE

WELCOME ABOARD RoadRUNNER TRANSIT

Bienvenido a Bordo Transporte RoadRUNNER

HOW TO READ AND USE THE TRANSIT GUIDE SCHEDULE

All information in this brochure has a bus schedule, map and list of numbered stops located along each route. The time points refer to the minutes past the hour. All bus service begins at 6:30 am and will stop at 7:00 pm, unless otherwise specified.

Como Leer y Utilizar la Guía del Horario de Transporte

Toda la información en este panfleto tiene los horarios de los autobuses, mapas y una lista numerada de las paradas en cada una de las rutas. Los horarios marcando los puntos se refiere en minutos pasada la hora. Todos los servicios de autobús inician a las 6:30 am y terminan a las 7:00 pm, solo que se especifique lo contrario.

1 ROUTE 1 | *1 Rutas*

TIME SCHEDULE | *Horario Fijado*

ITC > MAIN > TELSHOR > DEL REY > ELKS

Time points are read in column one. To find the estimated time your bus will arrive find the starting time point at the top, in the first column.

El horario de cada uno de los puntos se encuentra en la columna uno. Para encontrar la hora estimada de arribo de su autobús, primero encuentre el punto de inicio arriba, en la primera columna.

A time point is the minutes past each hour that bus leaves a stop.

Estos son los minutos después de cada hora que el autobús sale de una parada.

example / *ejemplo*

: 30= leaves or arrives on the half-hour or 5:30
: 30= *sale o arriba a la media hora o a las 5:30.*
: 40= time required for bus travel between time points.
: 40= *el tiempo requerido para que el autobús recorra de un punto a otro.*
: 00= leaves or arrives on the hour or 5:00
: 00= *sale o arriba cada hora o a las 5:00.*

You can estimate your stop location time to be between 5-10 minutes. Not all bus stops have a ● = time point*. For an approximate time a bus departs at stops not listed look at the time between the two points shown.

Usted puede calcular el tiempo en la ubicación de su parada, este es de 5 a 15 minutos. No todas las paradas de autobús tienen ● = el horario de un punto a otro. Para el tiempo aproximado que un autobús sale de una parada (en paradas que no están en la lista), mire el tiempo entre los dos puntos como se muestra.

Route Destinations / Points of Interest
Destino de las Rutas / Puntos de Interés

Time Point	Stop No.	Stop Location
:30	✱	MVITT
	1 ●	Church St.@ Post Office
	2 ●	Main St. @ City Hall
	3 ●	Main St. & Fleming
	4 ●	Main St. & Gallagher
	5 ●	Main St. @ Fiesta Foods
	6 ●	Main St. @ Century 21 Motel (Northbound)
	7 ●	Main St. across from Taco Bell
	8 ●	Main St. NE @ Coldwell Banker
:40	9 ●	Triviz behind Lowe's Home Improvement
	10 ●	Triviz & Bugatti
	11 ●	Triviz Past Madrid
	12 ●	Triviz & Redwood
	13 ●	Telshor & Spruce @ Vista College
	14 ●	Telshor & Summit Court @ Social Security
:50	15 ●	Telshor & Commerce @ Starbucks
	16 ●	Del Rey @ Sun City Finance
	17 ●	Del Rey @ Mesilla Valley Hospital
:00	18 ●	Del Rey @ Kids Kountry

ROUTE DESTINATIONS: *Post Office, City Hall, Fiesta Foods, Lowe's, Vista College, Social Security Administration, Starbucks, Sam's, Sun City Finance, Mesilla Valley Hospital, Convergys*

Stop numbers are read in column two.*

Los números de las paradas están en la columna dos.

Bus stop street names/ locations in column 3.*

*Paradas de autobús, nombres de las calles / ubicaciones en la columna 3.**

● Black and orange circle are Time Points.*

*Los círculos en color negro y anaranjado son los Puntos de Transferencia.**

*** These match with the corresponding numbers and symbols on the map. See legend at the bottom of the page.**

** Estos son acordes con los números y símbolos correspondientes en el mapa. Vea lo narrado en la parte de abajo de la pagina.*

✱ **MESILLA VALLEY INTERMODEL TRANSIT TERMINAL** *Terminal de Tránsito Intermodal Mesilla Valley*

● **TIME POINTS** *Horario*

1 **SHARED STOPS** *Parada Compartidas*

1 **BUS STOPS** *Parada de Autobus*

DIRECTION *Dirección*

SCHOOLS *Escuelas*

PARKS *Parques*

CITY WIDE MAP | *Mapa de las Rutas de la Ciudad*

RoadRUNNER Transit

YOUR TRANSPORTATION CONNECTION | *Su Conexión de Transporte*

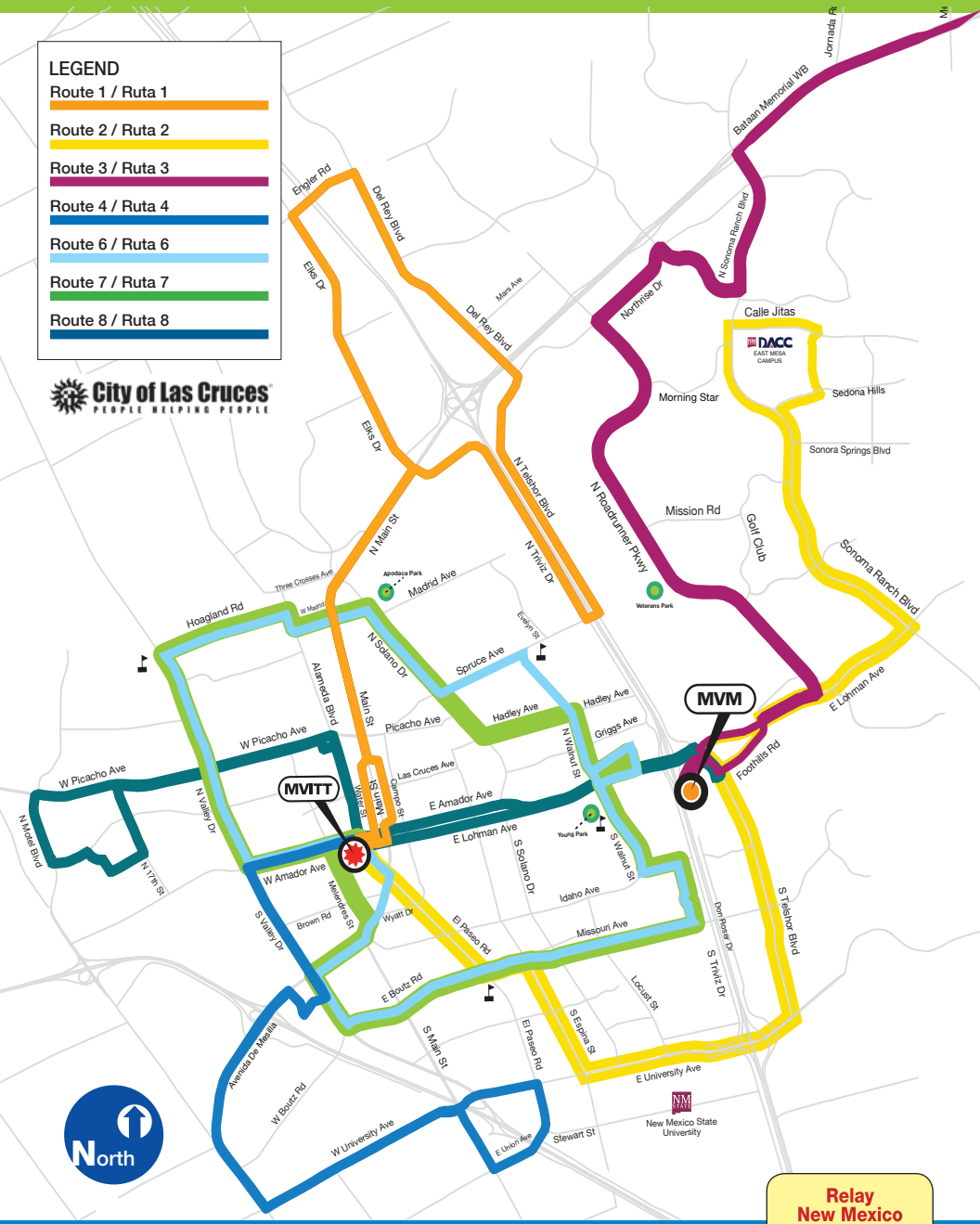

Additional transit services are available on the NMSU campus.
For more details refer to the Aggie Transit routes in this schedule.

Hay servicios adicionales de transporte, estos están disponibles dentro del campus de NMSU.
Para recibir más información acerca de las rutas, diríjase al horario de transporte Aggie Transit.

Relay New Mexico
(Hearing Impaired):
(800) 659-1779
(voice calls)
711 (Telecomm. Relay Svcs – TRS)

1 ROUTE 1 | *Ruta 1*

Mesilla Valley Intermodel Transit Terminal (MVITT)

TIME SCHEDULE | *Horario*

MVITT > MAIN > TELSHOR > DEL REY > ELKS

Time Point	Stop No.	Stop Location
:30		MVITT
	1	Church St. @ Post Office
	2	Main St. @ City Hall
	3	Main St. & Fleming
	4	Main St. & Gallagher
	5	Main St. @ Fiesta Foods
:40	6	Main St. @ Century 21 Motel (Northbound)
	7	Main St. across from Taco Bell
	8	Main St. NE @ Coldwell Banker
	9	Triviz @ Lowe's Home Improvement
	10	Triviz & Bugatti
	11	Triviz past Madrid
	12	Triviz & Redwood
:50	13	Telshor & Spruce @ Vista College
	14	Telshor & Summit Court @ Social Security Admin.
	15	Telshor & Commerce @ Starbucks
	16	Del Rey @ Sun City Finance
	17	Del Rey @ Mesilla Valley Hospital
	18	Del Rey @ Kids Kountry
	19	Del Rey across from Convergys

ROUTE DESTINATIONS: *Post Office, City Hall, Fiesta Foods, Lowe's, Vista College, Social Security Administration, Starbucks, Sam's, Sun City Finance, Mesilla Valley Hospital, Convergys*

Time Point	Stop No.	Stop Location
:00	20	Del Rey & Park Hill
	21	Elks & Engler
	22	Elks across from Zia Shadows
	23	Elks & Lantana
	24	Elks & Ivydale
	25	Elks & Bloomdale
:10	26	Main St. @ Sonic
	27	Main St @ Dairy Queen
	28	Main St. @ O'Reilly Auto
	29	Main St. across from Jack Key
	30	Main St. @ Coronado Plaza
	31	Main St. & Greening
:20	32	Water & Mountain
	33	Water & Griggs @ El Paso Electric
:30		MVITT

ROUTE DESTINATIONS: *Zia Shadows, Sonic, Dairy Queen, Jack Key, Coronado Plaza, El Paso Electric*

RoadRUNNER Transit
Information 541-2500

SERVICE HOURS/Horas de Servicio: 6:30 am – 7:00 pm
SATURDAY/Sabado: 9:30 am – 6:00 pm
SUNDAY/Domingo: NO SERVICE/No Hay Servicio

Routing subject to change due to construction and special events.
Las rutas son sujetas a cambios debido a eventos especiales o proyectos de construcción.

MAP NOT TO SCALE. Effective July 2016.
El Mapa No Esta Hecho A Escala. A partir de Julio del 2016.

MAP 1 | Mapa 1
ROUTE
1
Main / Telshor
Del Rey / Elks
Relay
New Mexico
(Hearing Impaired):
(800) 659-1779
Voice Calls
711 (Telecomm.
Relay Svcs – TRS)
North
Engler Rd
Del Rey Blvd
Elks Dr
Mars Ave
Bataan Memorial WB
Northrise Dr
Telshor Blvd
Triviz Dr
Main St
Apodaca Park
Three Crosses Ave
Madrid
Madrid Ave
Solano Dr
Evelyn St
Spruce Ave
Walnut St
Hadley Ave
Griggs Ave
Alameda Blvd
Picacho Ave
W Picacho Ave
Las Cruces Ave
Water St
Campo St
Melendres St
Amador Ave
MVITT
MVM
I-25
MESILLA VALLEY INTERMODEL TRANSIT TERMINAL
Terminal de Tránsito Intermodal Mesilla Valley
TIME POINTS
Horario
SHARED STOPS
Paradas Compartidas
BUS STOPS
Parada de Autobus
DIRECTION
Dirección
SCHOOLS
Escuelas
PARKS
Parques

2 ROUTE 2 | *Ruta 2*

Mesilla Valley Intermodel Transfer Terminal (MVITT)

TIME SCHEDULE | *Horario*

MVITT > EL PASEO > UNIVERSITY > TELSHOR > DACC

Time Point	Stop No.	Stop Location
:30		MVITT
	1	Campo & Church's Chicken
	2	Campo & Arizona
	3	El Paseo across from Utah
	4	El Paseo @ O'Reilly Auto
	5	Missouri across from Wok-N-World
	6	Espina & Parkview
	7	Espina @ Boba Cafe
	8	Espina & Milton
:40 / :10	9	Espina & Plain
	10	University & Espina / NMSU Music Building
	11	University & Solano / NMSU Art Department
	12	University & Locust / NMSU Garcia Hall
	13	Telshor @ SunView Imaging
	14	Telshor @ Good Samaritan Society
:50 / :20	15	Telshor & Missouri
	16	Telshor & Hillrise
	17	Telshor @ Telshor Apartments
	18	Telshor North @ Telshor Tower Plaza
	19	Foothills @ Hotel Encanto
	20	Foothills & Horizon View
	21	Lohman @ Dion's Pizza (M–F)
:00 / :30	22	Lohman across from Mountain View Hospital (M–F)
	23	Sonoma Ranch @ Fire Station 8 (M–F)
	24	Sonoma Ranch & Golf Club (M–F)
	25	Sonoma Ranch & Sonora Springs (M–F)
	26	Sonoma Ranch & Morning Star (M–F)
:10 / :40	27	Calle Jitas @ DACC (M–F)
	28	Del Prado & Sommerset (M–F)
	29	Sedona Hills before Sonoma Ranch (M–F)
	30	Sonoma Ranch & Sonora Springs (M–F)
	31	Sonoma Ranch & Golf Club (M–F)
	32	Sonoma Ranch past La Camelia (M–F)
:20 / :50	33	Lohman & Mountain View Hospital (M–F)
	34	Lohman West & Roadrunner
	35	Lohman West @ Dunkin Donuts
	36	Lohman West across from Ross/Marshalls
	37	Telshor South @ Mesilla Valley Mall
	38	Telshor @ Celebrate
	39	Telshor past Claude Dove
:30 / :00	40	Telshor & Missouri / Charlotte's Fashions
	41	Telshor & Buena Vida Court
	42	Telshor @ Memorial Medical Center
	43	University @ Pan Am Plaza
	44	University & Jordan
	45	University & Hagerty
:40 / :10	46	Espina & Monte Vista
	47	Espina @ Boba Cafe
	48	Espina & Missouri
	49	Missouri before Durazno
	50	El Paseo @ Sonic
	51	El Paseo @ Albertson's
:50 / :20	52	El Paseo @ Sutherlands
:30		MVITT

(M–F) = Route 2 stop numbers 21-33 run Monday – Friday only! No Saturday service at these stops.

ROUTE DESTINATIONS: *Family Dollar, O'Reilly Auto, Wok-N-World, Boba Cafe, NMSU Music Building, NMSU Art Department, NMSU Garcia Hall, Memorial Medical Center, Good Samaritan Society, Telshor Apartments, Telshor Tower Plaza, Hotel Encanto, Dion's Pizza, Mountain View Hospital, Fire Station 8, DACC*

ROUTE DESTINATIONS: *Sonoma Ranch Golf Club, Mountain View Hospital, Dunkin Donuts, Mesilla Valley Mall, Celebrate, Charlotte's Fashions, Pan Am Plaza, Boba Cafe, Sonic, Albertson's, Sutherlands*

SERVICE HOURS/Horas de Servicio: 6:30 am – 7:00 pm

SATURDAY/Sabado: 9:30 am – 6:00 pm

SUNDAY/Domingo: NO SERVICE/No Hay Servicio

Routing subject to change due to construction and special events.
Las rutas son sujetas a cambios debido a eventos especiales o proyectos de construcción.

MAP NOT TO SCALE. Effective July 2016.
El Mapa No Esta Hecho A Escala. A partir de Julio del 2016.

MAP 2 | Mapa 2
ROUTE
2
El Paseo/University
Telshor/DACC
Relay
New Mexico
(Hearing Impaired):
(800) 659-1779
Voice Calls
711 (Telecomm.
Relay Svcs – TRS)
North
Calle Jitas
DACC
EAST MESA
CAMPUS
Del Prado
Morning Star
Sedona Hills
Sonoma Ranch Blvd
Sonora Springs Blvd
Roadrunner Pkwy
Mission Rd
Golf Club
Evelyn St
Walnut St
Hadley Ave
Griggs Ave
Picacho Ave
Main St
Solano Dr
Alameda Blvd
Campo St
Amador Ave
Lohman Ave
MVITT
MVM
Young Park
Melendres St
Brown Rd
Wyatt Dr
El Paseo Rd
Idaho Ave
Missouri Ave
Boutz Rd
Valley Dr
Locust St
Triviz Dr
Telshor Blvd
Foothills Rd
University Ave
S Espina St
Union
I-25
Shared Routes 2 & 3
Shared Routes 2 & 7
Shared Routes 2 & 6
NM STATE
New Mexico State University
RoadRUNNER Transit
Information 541-2500
MESILLA VALLEY INTERMODEL TRANSIT TERMINAL
Terminal de Tránsito Intermodal Mesilla Valley
TIME POINTS
Horario
SHARED STOPS
Paradas Compartidas
BUS STOPS
Parada de Autobus
DIRECTION
Dirección
SCHOOLS
Escuelas
PARKS
Parques

3 ROUTE 3 | *Ruta 3*

Mesilla Valley Intermodel Transit Terminal (MVITT)

TIME SCHEDULE | *Horario*

ROADRUNNER > HWY 70 > MESILLA VALLEY MALL

Time Point	Stop No.	Stop Location
:45	●	Mesilla Valley Mall (MVM)
	1	Foothills @ Hotel Encanto
	2	Foothills & Horizon View
	3	Lohman @ Dion's Pizza
	4	Roadrunner & Camino Coyote
	5	Roadrunner @ Desert Hills Elementary
:50	6 ●	Roadrunner & Stagecoach
	7	Roadrunner across from Veterans Park
	8	Roadrunner & Calais
	9	Roadrunner across from Copperstone Apts.
	10	Roadrunner & Rolling Hills
	11	Roadrunner @ Camino Real Middle School
:00	12 ●	Roadrunner & Northrise
	13	Rinconada @ Walmart
	14	Rinconada & Sonoma Ranch
	15	Sonoma Ranch & Bataan East
	16	Bataan East & Mesa Grande
	17	Bataan East @ Big Daddy's Flea Market
	18	Bataan East & Porter
:10	19 ●	Bataan West & Porter
	20	Bataan West & Mesa Road
	21	Bataan West & Mesa Grande
	22	Bataan West & Jornada
	23	Bataan West & Sonoma Ranch @ North American Moving & Storage
	24	Sonoma Ranch @ Fitness One
	25	Rinconada & Sonoma Ranch
:20	26 ●	Rinconada across from Walmart
	27	Roadrunner & Northrise
	28	Roadrunner across from Cuestas Apts.
	29	Roadrunner & Morning Star
	30	Roadrunner & Coventry
	31	Roadrunner @ Copperstone Apts.
	32	Roadrunner @ Veterans Park
	33	Roadrunner & Stagecoach
:30	34 ●	Roadrunner & Golf Club
	35	Roadrunner @ Golden Mesa
	36	Roadrunner & Foothills / Caliches
	37	Lohman & Roadrunner
	38	Lohman @ Dunkin Donuts
	39	Lohman across from Ross/Marshalls
:45	●	Mesilla Valley Mall (MVM)

ROUTE DESTINATIONS: *Hotel Encanto, Dion's Pizza, Desert Hills Elementary, Veterans Park, Copperstone Apts., Camino Real Middle School, Walmart, Big Daddy's Flea Market, North American Moving & Storage, Cuestas Apts., Golden Mesa, Dunkin Donuts, Ross/Marshalls*

RoadRUNNER Transit
Information 541-2500

SERVICE HOURS/Horas de Servicio: 6:30 am – 7:00 pm
SATURDAY/Sabado: 9:30 am – 6:00 pm
SUNDAY/Domingo: NO SERVICE/No Hay Servicio

Routing subject to change due to construction and special events.
Las rutas son sujetas a cambios debido a eventos especiales o proyectos de construcción.

MAP NOT TO SCALE. Effective July 2016.
El Mapa No Esta Hecho A Escala. A partir de Julio del 2016.

Departs Mesilla Valley Mall (MVM) @:45

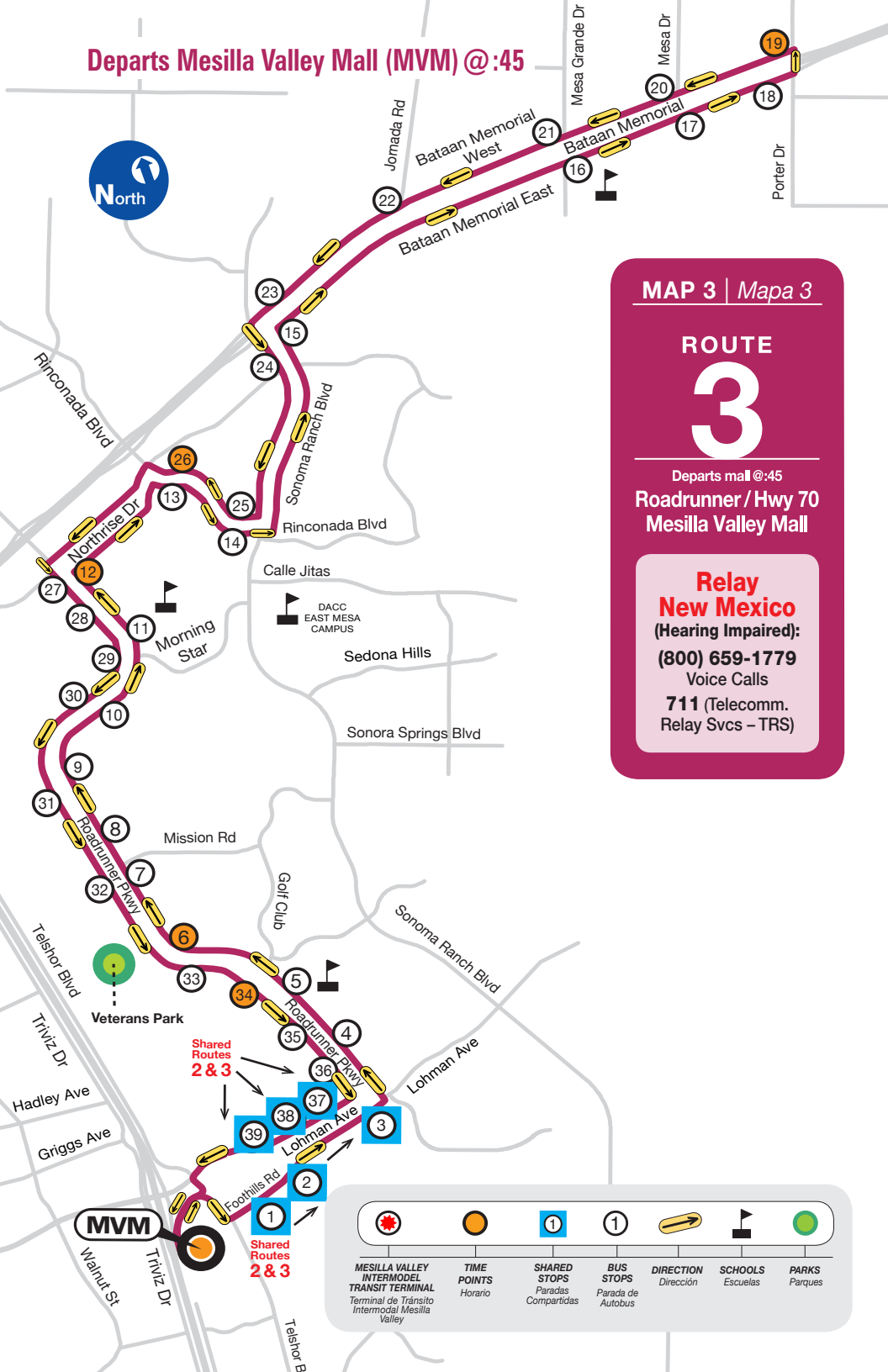

MAP 3 | *Mapa 3*

ROUTE 3

Departs mall @:45

Roadrunner / Hwy 70
Mesilla Valley Mall

Relay New Mexico
(Hearing Impaired):
(800) 659-1779
Voice Calls
711 (Telecomm. Relay Svcs – TRS)

4 ROUTE 4 | *Ruta 4*

Mesilla Valley Intermodel Transit Terminal (MVITT)

TIME SCHEDULE | *Horario*

MVITT > AMADOR > S. VALLEY > TOWN OF MESILLA > UNION

Time Point	Stop No.	Stop Location
:30		MVITT
	1	Amador & Mesilla
	2	Amador @ Gospel Rescue Mission
	3	Valley across from El Paso Limousine
	4	Valley & Brown St.
	5	Valley & Aspen St.
	6	Walmart
:40	7	Avenida de Mesilla @ Applebee's
	8	Avenida de Mesilla @ Gadsden Plaza
	9	Avenida de Mesilla & Tierra Verde
	10	Avenida de Mesilla & Calle de El Paso
	11	Avenida de Mesilla & Calle de Santiago
	12	University & Avenida de Mesilla
	13	University & Camino Castillo
:50	14	University & Bowman
	15	Main & Conway
	16	Union & Oak
	17	Union @ The Verge Apartments
	18	Union & Stewart
	19	University @ Glenn Cutter Gallery
	20	University @ IHOP
:00	21	University @ Whataburger
	22	University & Bowman
	23	University @ Zia Middle School
	24	University & Avenida de Mesilla
	25	Avenida de Mesilla @ Rio Grande Prep
	26	Avenida de Mesilla & Calle De Mercado
:10	27	Avenida de Mesilla @ United Rentals
	28	Walmart
	29	Valley & Avenida de Mesilla
	30	Valley & Brown
	31	Valley across from Childrens Garden
:20	32	Amador @ McSwain
:30		MVITT

ROUTE DESTINATIONS:

Gospel Rescue Mission, El Paso Limousine, Walmart, Applebee's, Gadsden Plaza, The Verge Apartments, Glenn Cutter Gallery, IHOP, Whataburger, Zia Middle School, Rio Grande Prep, United Rentals

RoadRUNNER Transit
Information 541-2500

SERVICE HOURS/Horas de Servicio: 6:30 am – 7:00 pm
SATURDAY/Sabado: 9:30 am – 6:00 pm
SUNDAY/Domingo: NO SERVICE/No Hay Servicio

Routing subject to change due to construction and special events.
Las rutas son sujetas a cambios debido a eventos especiales o proyectos de construcción.

MAP NOT TO SCALE. Effective July 2016.
El Mapa No Esta Hecho A Escala. A partir de Julio del 2016.

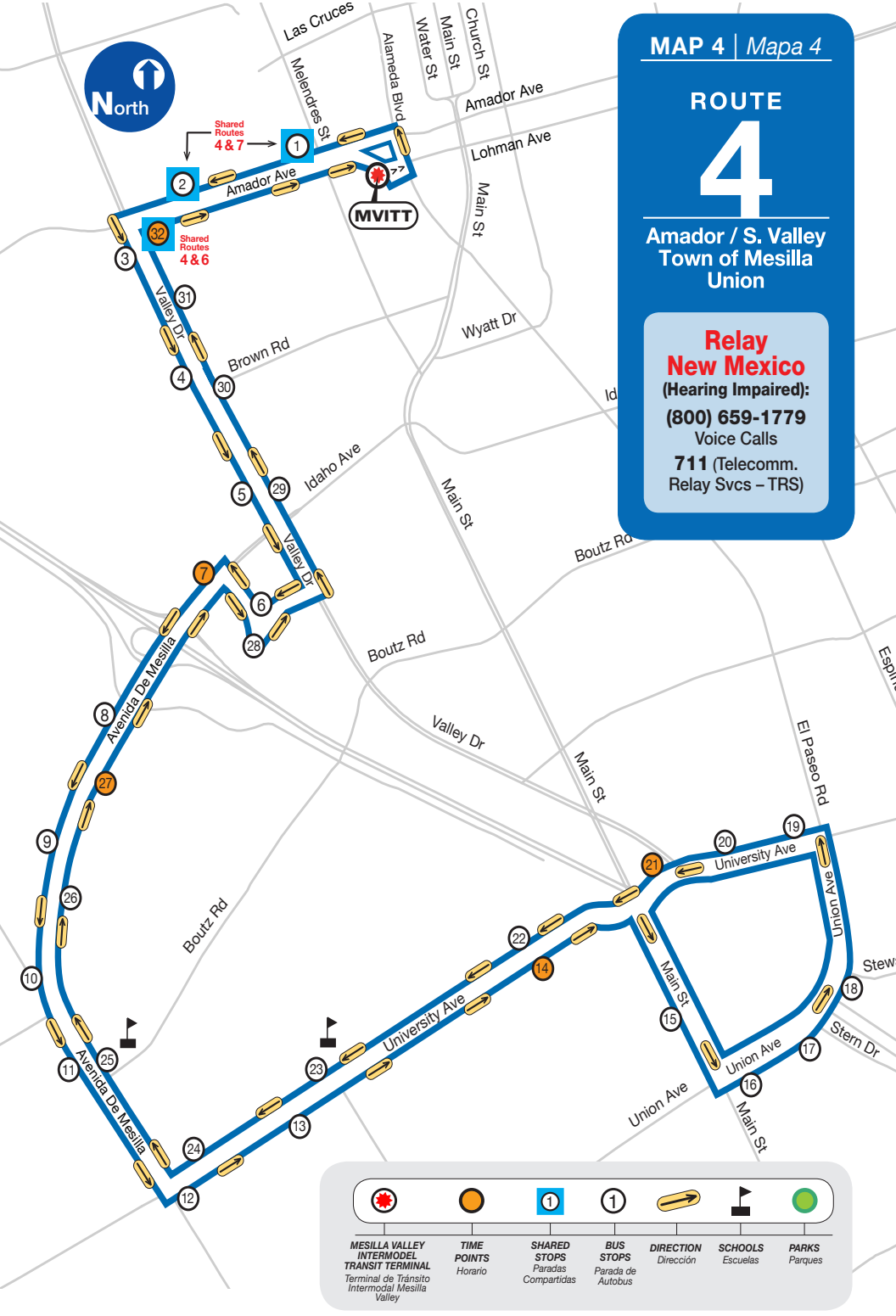
MAP 4 | Mapa 4
ROUTE
4
Amador / S. Valley
Town of Mesilla
Union
Relay
New Mexico
(Hearing Impaired):
(800) 659-1779
Voice Calls
711 (Telecomm.
Relay Svcs – TRS)
North
Shared Routes 4 & 7
Shared Routes 4 & 6
MVITT
Las Cruces
Melendres St
Alameda Blvd
Water St
Main St
Church St
Amador Ave
Lohman Ave
Wyatt Dr
Brown Rd
Idaho Ave
Valley Dr
Boutz Rd
Avenida De Mesilla
University Ave
El Paseo Rd
Union Ave
Stern Dr
MESILLA VALLEY INTERMODEL TRANSIT TERMINAL
Terminal de Tránsito Intermodal Mesilla Valley
TIME POINTS
Horario
SHARED STOPS
Paradas Compartidas
BUS STOPS
Parada de Autobus
DIRECTION
Dirección
SCHOOLS
Escuelas
PARKS
Parques

6 ROUTE 6 | *Ruta 6*

Mesilla Valley Intermodel Transit Terminal (MVITT)

TIME SCHEDULE | *Horario*

MVITT > VALLEY > MISSOURI > WALNUT > N. SOLANO > HOAGLAND

COUNTER CLOCKWISE LOOP

Time Point	Stop No.	Stop Location
:30		MVITT
	1	Main & Brown
	2	Main @ Pueblo Plaza
	3	Avenida de Mesilla & Roberts
	4	Valley @ Mattress Firm
	5	Boutz across from Borman Honda
	6	Boutz @ Jack Key Nissan
	7	Boutz @ Las Cruces High School
:40	8	Missouri across from Wok-N-World
	9	Missouri & Alamo
	10	Missouri @ Solano Square
	11	Missouri across from Conlee Elementary
	12	La Fonda & Missouri
	13	Idaho & Stull
:50	14	Walnut & Lester
	15	Walnut & Nevada
	16	Walnut @ Giant gas station
	17	Divot across from Walmart
	18	Lohman West @ Corner Bakery Cafe
	19	Walnut & Hadley
	20	Walnut & Defiance
:00	21	Walnut & Capitan
	22	Spruce & Birch @ Sierra Middle School
	23	Spruce & Paxton
	24	Solano across from Washington Elementary
	25	Solano & Oasis
	26	Madrid & Solano across from Fiesta Foods
	27	Madrid & Alameda
:10	28	Hoagland before Rose
	29	Hoagland & Carlyle
	30	Hoagland & Embassy
	31	Valley @ Robledo Ridge Housing
	32	Valley @ Camunez Park
	33	Valley @ Save Mart
:20	34	Amador & McSwain
:30		MVITT

ROUTE DESTINATIONS: *Pueblo Plaza, Mattress Firm, Borman Honda, Jack Key Nissan, Las Cruces High School, Wok-N-World, Solano Square, Conlee Elementary, Giant gas station, Walmart, Sierra Middle School, Washington Elementary, Fiesta Foods, Mayfield High School, Robledo Ridge Housing, Camunez Park, Save Mart, Gospel Rescue Mission*

RoadRUNNER Transit
Information 541-2500

SERVICE HOURS/Horas de Servicio: 6:30 am – 7:00 pm
SATURDAY/Sabado: 9:30 am – 6:00 pm
SUNDAY/Domingo: NO SERVICE/No Hay Servicio

Routing subject to change due to construction and special events.
Las rutas son sujetas a cambios debido a eventos especiales o proyectos de construcción.

MAP NOT TO SCALE. Effective July 2016.
El Mapa No Esta Hecho A Escala. A partir de Julio del 2016.

COUNTER CLOCKWISE LOOP

7 ROUTE 7 | *Ruta 7*

Mesilla Valley Intermodel Transit Terminal (MVITT)

TIME SCHEDULE | *Horario*

ITC > VALLEY > HOAGLAND > N. SOLANO > WALNUT > MISSOURI

CLOCKWISE LOOP

Time Point	Stop No.	Stop Location
:30		MVITT
	1	Amador & Mesilla
	2	Amador @ Gospel Rescue Mission
	3	Valley & Amador
	4	Valley & Hadley
	5	Valley & Parker
	6	Valley & McClure
	7	Hoagland @ Mayfield High School
	8	Hoagland & Carlyle
:40	9	Hoagland & Del Mar
	10	Madrid & Alameda
	11	Madrid @ Fiesta Foods
	12	Solano & Oasis
	13	Solano @ Washington Elementary
	14	Solano & Pinon
:50	15	Hadley @ Aquatic Center
	16	Hadley @ Meerscheidt Gym
	17	Divot across from Walmart
	18	Walnut @ La Casa
	19	Walnut @ Lynn Middle School
	20	Idaho & La Fonda
:00	21	La Fonda & Missouri
	22	Missouri @ Pizza Hut
	23	Missouri @ Conlee Elementary
	24	Missouri & Locust
	25	Missouri & Chaparro St.
	26	Missouri & Espina
	27	Boutz across from Las Cruces High School
:10	28	Boutz & Calle de Ninos
	29	Boutz @ Borman Autoplex
	30	Valley & Rigsby
	31	Avenida de Mesilla @ Domino's
	32	Avenida de Mesilla @ Funky Karma
:20	33	Melendres & Main St.
	34	Melendres & El Molino
:30		MVITT

ROUTE DESTINATIONS: *Gospel Rescue Mission, Mayfield High School, Fiesta Foods, Washington Elementary, Las Cruces Aquatic Center, Meerscheidt Recreation Center, La Casa, Walmart, Lynn Middle School, Pizza Hut, Conlee Elementary, Las Cruces High School, Borman Autoplex, Domino's, Funky Karma*

RoadRUNNER Transit
Information 541-2500

SERVICE HOURS/Horas de Servicio: 6:30 am – 7:00 pm
SATURDAY/Sabado: 9:30 am – 6:00 pm
SUNDAY/Domingo: NO SERVICE/No Hay Servicio

Routing subject to change due to construction and special events.
Las rutas son sujetas a cambios debido a eventos especiales o proyectos de construcción.

MAP NOT TO SCALE. Effective July 2016.
El Mapa No Esta Hecho A Escala. A partir de Julio del 2016.

CLOCKWISE LOOP

8 ROUTE 8 | *Ruta 8*

Mesilla Valley Intermodel Transfer Terminal (MVITT)

TIME SCHEDULE | *Horario*

MVITT > LOHMAN > MESILLA VALLEY MALL (MVM) > PICACHO > MOTEL

Time Point	Stop No.	Stop Location
:30		MVITT
	1	Lohman @ Marian Shop
	2	Lohman across from Head Start
	3	Lohman & Chaparro
	4	Lohman @ Daddy-O's Car Wash
	5	Lohman @ Bright Star Dental
:40	6	Lohman @ McDonald's
	7	Route 3 Mesilla Valley Mall
	8	Lohman @ Corner Bakery Cafe
	9	Lohman @ Arroyo Plaza
	10	Lohman @ Bernina
	11	Amador @ Ten Pin Alley
	12	Amador & Tornillo
:50	13	Amador & Main St.
	14	Alameda across from Workforce Solutions
	15	Alameda @ St. Andrew's Church
	16	Picacho & Reymond
	17	Picacho & Mesilla
	18	Picacho & Valley
	19	Picacho @ ABC Paint
:00	20	Picacho & 17th St.
	21	Picacho @ Peddler's Pavilion
	22	Motel & Picacho Plaza
	23	Motel @ Government Complex
	24	Hadley & Motel
	25	Copper Loop @ Tresco
	26	17th St. & Hadley
:10	27	Picacho & 17th St.
	28	Picacho @ Diersen Charities
	29	Picacho & 5th St
	30	Picacho @ Lions Park
	31	Picacho & Armijo
:20	32	Alameda & Brownlee
	33	Alameda @ Hospitality House
	34	Alameda @ Workforce Solutions
:30		MVITT

ROUTE DESTINATIONS: *Marian Shop, Head Start, Daddy-O's Car Wash, Bright Star Dental, McDonald's, Corner Bakery Cafe, Sherwin Williams, Ten Pin Alley, Workforce Solutions, St. Andrew's Church, ABC Paint, Peddler's Pavilion, Government Complex, Tresco, Diersen Charities, Lions Park, Hospitality House*

RoadRUNNER Transit
Information 541-2500

SERVICE HOURS/Horas de Servicio: 6:30 am – 7:00 pm
SATURDAY/Sabado: 9:30 am – 6:00 pm
SUNDAY/Domingo: NO SERVICE/No Hay Servicio

Routing subject to change due to construction and special events.
Las rutas son sujetas a cambios debido a eventos especiales o proyectos de construcción.

MAP NOT TO SCALE. Effective July 2016.
El Mapa No Esta Hecho A Escala. A partir de June del 2016.

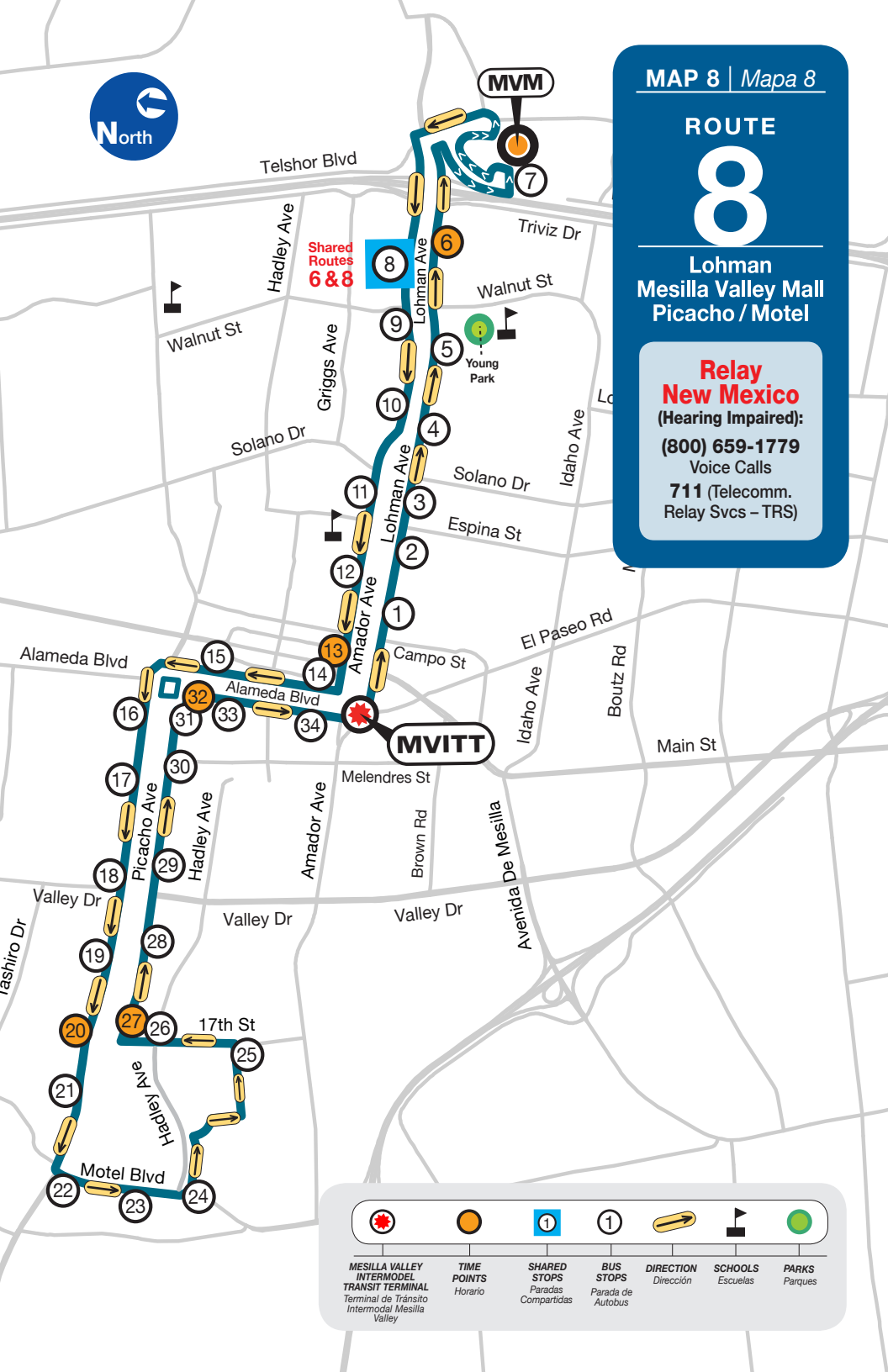
MAP 8 | Mapa 8
ROUTE
8
Lohman
Mesilla Valley Mall
Picacho / Motel
Relay New Mexico
(Hearing Impaired):
(800) 659-1779
Voice Calls
711 (Telecomm. Relay Svcs – TRS)
North
MVM
MVITT
Shared Routes 6 & 8
Telshor Blvd
Triviz Dr
Walnut St
Hadley Ave
Griggs Ave
Lohman Ave
Young Park
Solano Dr
Idaho Ave
Espina St
Amador Ave
Campo St
El Paseo Rd
Alameda Blvd
Boutz Rd
Main St
Melendres St
Picacho Ave
Brown Rd
Avenida De Mesilla
Valley Dr
17th St
Motel Blvd
MESILLA VALLEY INTERMODEL TRANSIT TERMINAL
Terminal de Tránsito Intermodal Mesilla Valley
TIME POINTS
Horario
SHARED STOPS
Paradas Compartidas
BUS STOPS
Parada de Autobus
DIRECTION
Dirección
SCHOOLS
Escuelas
PARKS
Parques

AGGIE TRANSIT ROUTE 1 & 2

ROUTE 1: GREEN

OPERATION HOURS: 7:00 am - 6:00 pm

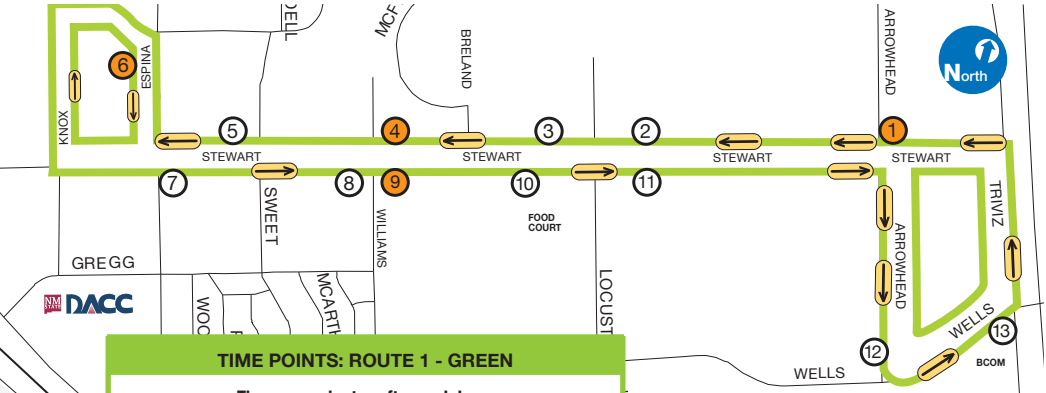

TIME POINTS: ROUTE 1 - GREEN

Times are minutes after each hour.
Varias veces equivale a minutos después de cada hora.

BUS STOP	TIMES					
Pan Am (1)	:00	:10	:20	:30	:40	:50
Stewart/Williams (4)	:05	:15	:25	:35	:45	:55
Gerald Thomas (6)	:10	:20	:30	:40	:50	:00
Stewart/Williams (9)	:15	:25	:35	:45	:55	:05

2 BUSES NOW

serve the green route with pick-ups every 10 minutes. Monday - Friday, 7:00 am- 6:00 pm.

Ahora 2 autobuses sirven en la Ruta Verde con paradas cada 10 minutos. Lunes a Viernes, 7:00 am- 6:00 pm.

ROUTE 2: BLUE

OPERATION HOURS: 7:00 am - 6:00 pm

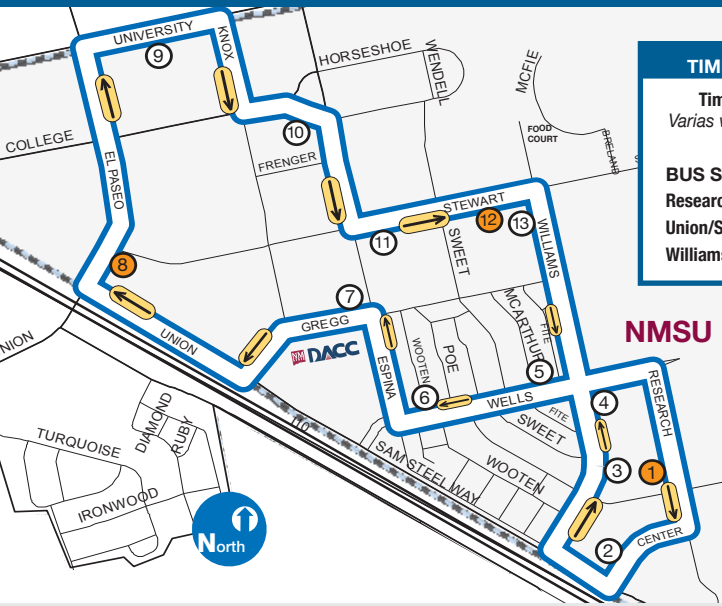

TIME POINTS: ROUTE 2 - BLUE

Times are minutes after each hour.
Varias veces equivale a minutos después de cada hora.

BUS STOP	TIMES		
Research/Center (1)	:10	:30	:50
Union/Stewart (8)	:16	:36	:56
Williams/O'Donell Hall (12)	:25	:45	:05

NMSU FARE-FREE SERVICE
Monday - Friday, 7:00 am - 6:00 pm

(When semester is in session)

This is a cooperative transit service between NMSU and the City of Las Cruces.

SERVICIOS DE TARIFAS GRATIS Lunes a Viernes, 7:00 am - 6:00 pm

(Cuando esta NMSU en sesión) Un servicio cooperativo de transito por medio de NMSU y La Ciudad de Las Cruces.

Routing subject to change due to construction and special events.
Las rutas son sujetas a cambios debido a eventos especiales o proyectos de construcción.

MAP NOT TO SCALE. Effective July 2016. *El Mapa No Esta Hecho A Escala. A partir de Julio del 2016.*

NO SERVICE DAYS

Días Que No Hay Servicio

No service on Sundays or the following holidays:

No hay Servicio los Domingos o los Siguientes Días Festivos:

NEW YEAR'S DAY
Día de Año Nuevo

MEMORIAL DAY
Día de los Soldados Caidos

INDEPENDENCE DAY
Día de la Independencia

LABOR DAY
Dia del Trabajo

THANKSGIVING DAY
Día de Gracias

CHRISTMAS DAY
Día de Navidad

Our customer service staff is available on weekdays, 7:00 am - 6:00 pm to provide personalized trip information or the locations where you can purchase bus passes or pick up route and schedule information.

Nuestros miembros del personal están disponibles para asistirle a los clientes durante los días hábiles de la semana, de 7:00 am a 6:00 pm. Esto con el propósito de proporcionarle información acerca de viajes según sus necesidades, o las ubicaciones donde usted puede comprar los pases para el autobús o recoger la información de las rutas y horarios.

SERVICE HOURS

Horas de Servicio

WEEKDAY HOURS

Horario Semanal

Route *Ruta*	Weekday *Días de la Semana*
1	6:30 am - 7:00 pm
2	6:30 am - 7:00 pm
3	6:30 am - 7:00 pm
4	6:30 am - 7:00 pm
6	6:30 am - 7:00 pm
7	6:30 am - 7:00 pm
8	6:30 am - 7:00 pm
Aggie Transit	7:00 am - 6:00 pm

SATURDAY HOURS

Horario de los Sabados

Route *Ruta*	Weekday *Días de la Semana*
1	9:30 am - 6:00 pm
2	9:30 am - 6:00 pm
3	9:30 am - 6:00 pm
4	9:30 am - 6:00 pm
6	9:30 am - 6:00 pm
7	9:30 am - 6:00 pm
8	9:30 am - 6:00 pm

Aggie Transit: No Service / *No hay Servicio*

Plan your ride by phone, call 541-2500 or visit our web site at:

Planee su viaje por teléfono, llame al 541-2500 o visítenos en nuestra pagina de Internet en:

http://roadrunner.las-cruces.org

FARE STRUCTURE *ESTRUCTURA DE TARIFAS*

CASH FARES | *Tarifas en Efectivo*

EXACT FARE REQUIRED. Drivers Do Not Carry Change.
Se requiere cambio exacto. Los chóferes no tienen cambio.

FULL FARES / Tarifas Completas	
Adult / Adultos (19-59 / *de 19 a 59 años*)	**$1.00**
REDUCED FARES / Tarifas Reducidas	
Senior Citizens / Ciudadanos de la Tercera Edad (60 + years / *de 60 años o mas*)	**50¢**
Youths / Jóvenes (6-18 / *de 6 a 18 años*)	**50¢**
Child / Niños (5 & under - Limit 3 with paying adult) (*5 años y menos-Limite de 3 niños viajan gratis con un adulto que pague tarifa*)	**Free/Gratis**
Disabled / Personas Incapacitadas (with Valid I.D. / *con una Identificación Valida)*	**50¢**
Medicare Eligible / Personas bajo Medicare	**50¢**
Students / Estudiantes (University, Community College, Public-Vocational School / *Universidad, Colegio de la Comunidad, Escuela Publica o Vocacional*)	**50¢**
Aggie Transit Shuttle (NMSU Spring/Fall Semesters Currently enrolled NMSU & DACC students are eligible for U-Passes. Please contact NMSU Parking Services for more information, 646-1839.	**Free/Gratis**

Los estudiantes de NMSU y DACC son elegibles pare obtener un U-Pass. Para más información favor de contactar a los servicios de estacionamiento de NMSU (575) 646-1839)

OTHER FARE MEDIA | *Otros Precios*

TOKENS / FICHAS **$1.00 EACH/CADA UNA**
Adults Only / *Solo Adultos* **$10.00 (lot of 12)** *(por un lote de12)*

Tokens are purchased at the Transit office only.
Las fichas se pueden comprar en la Oficina de Transporte solamente.

TRANSFERS: Free to fare-paying customers. Transfers are good for the continuation of one trip on any route except the one where the transfer was issued.
Transferencias: *Gratis para los clientes que paguen su tarifa de viaje. Las Transferencias son validas para la continuación de un viaje en cualquier ruta, con excepción de la ruta donde se proporciono la transferencia.*

NOTE: Children age 9 and younger must be accompanied by a fare-paying customer age 10 or older.
Nota: *Los niños de 9 años de edad o menos, deben de ser acompañados de un cliente que pague tarifa y que tenga mas de 10 años de edad.*

LOST OR STOLEN PASSES will NOT be replaced.
Los pases extraviados y robados NO serán reemplazados.

PASS FARES | *Tarifas para Pases*

Weekly Passes: Valid for a specified consecutive seven day period.
Pases Semanales: *Validos por un periodo de siete dias consecutivos específicamente.*

Category *Categoría*	30-Ride Pass *Pases para 30 Viajes*	31-Day Pass *Pases para 31 Días*	Weekly *Pases Semanales*	One Day Pass *Pases para un Día*
Adult / *Adultos*	$30.00	$30.00	$8.00	$2.25
Youth / *Jóvenes*	$15.00	$15.00	$4.00	$1.25
Child 5 & Under (Limit 3 with paying adult) (*5 años y menos-Limite de 3 niños viajan gratis con un adulto que pague tarifa*)	Free / Gratis	Free / Gratis	Free / Gratis	Free / Gratis
Senior / *Ciudadanos de la Tercera Edad*	$15.00	$15.00	$4.00	$1.25
Disabled / *Personas Incapacitas* (with Valid I.D. / *con Identificación Valida)*	$15.00	$15.00	$4.00	$1.25
Medicare Eligible / *Personas bajo Medicare*	$15.00	$15.00	$4.00	$1.25
Student / *Estudiantes*	$15.00	$15.00	$4.00	$1.25

FARE STRUCTURE *ESTRUCTURA DE TARIFAS*

FARES & TRANSFERS

Please be ready with your fare, exact change or tokens, or one of RoadRUNNER Transit's convenient passes when boarding. All buses have electronic fareboxes that accept the following fare payments; U.S. currency $1, $5, $10 & $20 dollar bills. Fareboxes also accept $1 coins as well as 1¢ 5¢, 10¢, 25¢, & 50¢, tokens, transfers, change cards, and magnetic passes. Bus operators do not carry change. Overpayments and change cards are non-refundable.

Tarifas y Transferencias: *Por favor tenga su pago listo, el cambio exacto o las fichas, o uno de los pases de RoadRUNNER al abordar. Todos los autobuses tienen el pago automático y aceptan lo siguiente como pago: en moneda Estado Unidense, billetes de $1, $5, $10, y $20. El pago automático también acepta monedas de $1, así como monedas de 1¢ 5¢, 10¢, 25¢, y 50¢, fichas, boletos de transferencia, tarjetas con crédito de tarifas previamente pagadas, y pases automáticos. Los operadores de los autobuses no tienen cambio. No hay reembolso de tarifa o exceso de pago.*

TRANSFERS

Transfers between bus routes are easy and free. Transfers are issued only upon request at the time a fare is paid. They are used to complete a one-way trip. Transfer tickets may be requested with cash fares, tokens, & 30 ride passes. A transfer slip is not required with a 31 Day pass, Daily or Weekly passes. Transfer cards are good for up to two transfers on the same one-way trip. Expired transfers will not be accepted. **(See Fare Structure).**

Transferencias: *Las transferencias entre rutas de autobuses son gratuitas y es un proceso fácil. Los pases de transferencia se adquieren en el momento en que usted lo pida y una vez que la tarifa este pagada. Estos pases deben de ser utilizados en un viaje de ida solamente. Los pases de transferencia se pueden pedir cuando se pague la tarifa por medio de dinero en efectivo, fichas, y pases para 30 viajes. Transferencias no se requiren con un pase para 31 Días, o pases Diarios o Semanales. Los pases de transferencia que estén vencidos no serán aceptados.* ***(Vea la Estructura de Tarifas)***

WHERE TO BUY YOUR BUS PASSES

The following regular and reduced-fare bus passes can be purchased on the bus: Day passes, Weekly passes, 31-Day passes. Lost or stolen passes will not be replaced. Tokens are purchased at the Transit office only.

On Any Bus – (Day, Weekly and 31-Day passes)

PASSES CAN ALSO BE PURCHASED AT:

Albertsons Stores – 3 locations:
Customer Service Desk (31-Day and 31-Day Reduced)

Las Cruces City Hall – Utilities Cashiers Desk:
700 N. Main (31-Day only)

MVITT Transit Administrative Office: 300 W. Lohman (31-Day, 30-Ride, Tokens, Bulk Sales)

Donde comprar los Pases para el Autobús: *Lo siguiente pertinente a pases de tarifas regulares o tarifas reducidas de autobú se pueden comprar en el autobús: pases diarios, pases de 7 días, pases de 31 días. Los boletos que se pierdan o sean robados no serán reemplazados. Las fichas se pueden comprar en la Oficina de Transport solamente.*

En Cualquier Autobús *– (pases semanales, diarios y de 31 días)*

LOS PASES SE PUEDEN COMPRAR EN:

Tiendas Albertsons-3 ubicaciones: *Mostrador de Servicio al Cliente (Solo pases para 31 días y)*

El Edificio Municipal de Las Cruces *- En el mostrador donde se encuentran las cajeras: en el 700 N. Main (Solo pases para 31 días)*

ITC La Oficina Administrativa del Departamento de Trasporte: *300 W. Lohman (31 Días, 30 Pasajes, Fichas, Ventas por Mayoreo)*



BUS RIDING TIPS

BUS RIDING TIPS

- Arrive at the bus stop at least 5 minutes before the scheduled time. Although every effort is made to remain on time, delays can occur.
- Wait for the bus at designated bus stop locations only.
- Have the exact change, a token, or pass ready when boarding the bus. This speeds up the boarding process and gets you on your way.
- If you need to transfer to another bus to complete your ride, ask the driver for a transfer as soon as you board the bus. Transfers will not be issued at any other time.
- Be considerate of others. Seats in the front of the bus are designated for individuals with disabilities and senior citizens.
- About one block before your stop, pull the cord or press the signal bar near the window to let the driver know you want off the bus.
- Please remain seated until the bus comes to a complete stop.
- For the convenience of those boarding, exit the bus through the rear door.
- Watch your step as you exit the bus.

FOR YOUR SAFETY AND COMFORT

- NO SHIRT, NO SHOES, NO SERVICE.
- NO SMOKING, EATING or DRINKING on the bus. A bus free of litter makes your trip more enjoyable and cuts down on our costs.
- Do not talk to the driver while the bus is in motion.
- The use of audio devices without earphones and other disruptive behavior is prohibited.
- Baby carriages, strollers, or small shopping carts, which cannot be readily collapsed or secured so that they do not block aisles or present an impediment to other passengers are prohibited on the bus.
- Service animals are allowed on the bus. Small animals are allowed if they are in a secure small carrier that can be carried without danger or offense to other passengers.
- Firearms/weapons or hazardous materials (e.g., batteries, gasoline) are prohibited on the bus.

CONSEJOS PARA VIAJAR EN AUTOBÚS

- Llegue a la parada del autobús al menos 5 minutos antes de la hora en la que espera abordar. Aunque el chofer del autobús hace todo el esfuerzo posible por llegar a tiempo, puede haber retrasos.
- Espere el autobús solo en las áreas designadas como paradas de autobús.
- Tenga el cambio exacto, una ficha, o el pase listo al momento de abordar. Esto apresura el proceso de abordar y lo lleva a tiempo a su destino.
- Si usted necesita una transferencia para otro autobús y así llegar a su destino, pídale al chofer el pase para la transferencia lo mas rápido que pueda. Los pases de transferencia no serán proporcionados en ningún otro momento.
- Tenga consideración con otras personas. Los asientos que están al frente del autobús son designados para individuos con incapacidades o para ciudadanos de la tercera edad.
- Al aproximarse a una cuadra antes de llegar a su destino, jale el cordón y presione la barra de la señal que se encuentra cerca de la ventanilla, esto con el propósito de dejarle saber al chofer que usted esta listo para bajarse.
- Por favor permanezca sentado hasta que el autobús se detenga completamente.
- Para la conveniencia de las personas que van a subir el autobús, por favor salga usted por la puerta trasera.
- Fíjese al bajar del autobús.

PARA SU COMODIDAD Y SEGURIDAD

- NO CAMISA, NO ZAPATOS, NO SERVICIO.
- NO FUME, COMA o TOME en el autobús. Un autobús limpio (sin basura) hace su viaje mas placentero y ahorra nuestros costos.
- No hable con el chofer mientras que el autobús este en movimiento.
- Se prohibe llevar aparatos de audio sin audífonos y también se prohibe cualquier otra conducta que interrumpa.
- Se prohibe llevar en el autobús porta bebes, carreolas, o pequeños carritos de compras, los cuales no pueden ser acomodados o asegurados para que no obstruyan los pasillos, o sean un impedimento para otros pasajeros.
- Se permiten animales auxiliares en el autobús. Se permiten pequeños animales, bajo la condición de que estos estén en cajas/jaulas para transportarlos de manera segura, y que estos no sean un peligro u ofendan a otros pasajeros.
- Se prohíbe llevar en el autobús armas o materiales o materiales peligrosos (por ejemplo: baterías, gasolina, etc.)

DIAL-A-RIDE INFORMATION: Dial-a-Ride is a paratransit service offered by the City of Las Cruces, RoadRunner Transit. Dial-a-Ride provides a transportation service to qualified individuals with disabilities. Fares are $2.00 for each one-way trip for qualified individuals. Dial-a-Ride vehicles are wheelchair accessible and are operated by specially trained drivers. Applications for this service are available at the MVITT and can be mailed, faxed (541-2545) or returned in person to either 300 W. Lohman or 1501 E. Hadley, Bldg. A. Once an application has been approved, a rider may schedule a ride by calling 541-2777, we request cancellations be made at least one hour in advance. Dial-a-Ride also offers services to citizens age 60 or older. This service does not require a fee; however due to high demand, a minimum of three weeks advanced scheduling is required. Call 541-2777 to schedule your next ride through roadrunner Transit's Dial-a-Ride service. We request that all cancellations be made at least one hour in advance. Donations are appreciated.

REDUCED FARE PROGRAM: RoadRUNNER Transit offers reduced fare to ADA qualified individuals, senior citizens and medicare card holders on its fixed-route service. ADA qualified individuals must have a valid identification card issued by the RoadRUNNER Transit section or other public transportation system. Senior citizens may be required to show proof of age. Medicare recipients must show a valid Medicare card to be eligible for reduced fares. Applications and special I.D. cards for the reduced fare program may be obtained at the Transit Administrative Office on weekdays from 7:00 am to 6:00 pm. Reduced fare application forms are also available for download on the RoadRUNNER Transit website.

INFORMACIÓN DIAL-A-RIDE (MARQUE PARA UN VIAJE): Dial-A-Ride es un servicio de tránsito ofrecido por RoadRUNNER Transit y la ciudad de Las Cruces. Dial-a-Ride ofrece un servicio de transporte a personas calificadas con discapacidades. Los precios son $ 2.00 por cada viaje para las personas calificadas. Los vehículos de Dial-A-Ride son accesibles para inválidos y son operados por conductores especialmente entrenados. Las aplicaciones de este servicio están disponibles en el MVITT y pueden ser enviadas por correo, por fax (541-2545) o devueltas en persona en el MVITT localizado en el 300 W. Lohman o en la oficina de Dial-A-Ride localizado en 1501 E. Hadley, Bldg. A. Después que la aplicación haiga sido aprobada, El cliente puede hacer cita para un viaje llamando al 541-2777, Por favor hacer cancelaciones por lo menos de una hora en adelantado.
Dial-a-Ride también ofrece servicios a las personas de 60 años o más. Este servicio no requiere pago, pero debido a la alta demanda, se requiere por favor hacer la encuesta de viaje un mínimo de dos semanas adelantado. Por favor llamar al 541-2777 para programar su próximo viaje a través del servicio Dial-A-Ride RoadRUNNER Transit. Solicitamos que todas las cancelaciones se harán por lo menos una hora adelantado. Las donaciones son apreciadas.

PROGRAMA DE REDUCCIÓN DE TARIFAS: El Transporte RoadRUNNER ofrece tarifas a medio precio en el servicio de rutas fijas, a individuos que califiquen bajo ADA, a ciudadanos de la tercera edad, y a personas que tengan tarjeta de Medicare. Los individuos que cumplan con los requisitos de ADA deben de tener una tarjeta de identificación valida proporcionada por la sección del Transporte RoadRUNNER, o por otro sistema de trasporte publico. A los ciudadanos de la tercera edad se les puede pedir que muestren comprobante de su edad. Las personas que reciben Medicare deben de mostrar una tarjeta valida de Medicare para que califiquen para recibir tarifas reducidas. Las solicitudes y tarjetas de Identificación especiales para tarifas reducidas se pueden obtener en la Oficina Administrativa del Transporte, durante días hábiles, de 7:00 am a 6:00 pm. Las solicitudes para recibir tarifas reducidas están disponibles por Internet y se pueden bajar de la página de RoadRUNNER.

YOUR TRANSPORTATION CONNECTION

Su Conexión de Transporte

TRY THE NEW

RoadRUNNER Transit

BusTRACKER

Your source for updated arrival information for vehicle routes.

- Estimated Arrival Times
- Bus Location Map

QUESTIONS OR COMMENTS?

RoadRUNNER Transit welcomes your comments regarding BusTracker.
Please e-mail: roadrunner@las-cruces.org
or contact Customer Service at (575) 541-2500.

bustracker.las-cruces.org/bustime

YOUR TRANSPORTATION CONNECTION

Su Conexión de Transporte

RoadRUNNER Transit

Did You Know?
¿Sabía Usted Que?

RoadRUNNER Transit have bike racks that hold up to two-three bikes. They are available on a first-come-first-serve basis. Bikes are not allowed inside the buses.

El Transporte RoadRUNNER tienen carga bicicletas con capacidad para dos-tres biciclettas. Estas están disponibles según sean solicitadas. No se permiten bicicletas dentro de los autobuses.

RoadRUNNER Transit has a bag limit policy:
- **Riders must be able to carry all bags and parcels in one load,**
- **Riders must maintain control of all items,**
- **Items cannot block doors or aisles,**
- **Items cannot take up seats when the bus is full.**

El Transporte RoadRUNNER tiene limitaciones de bolsas:
- *Los pasajeros deben poder llevar todas las bolsas en una sola vuelta.*
- *Pasajeros deben poder mantener el control de todo sus bolsas y contenidos.*
- *Las bolsas no pueden bloquear las puertas o pasillos.*
- *Las bolsas no pueden ocupan asientos cuando el autobús está lleno.*

RoadRUNNER Transit buses are equipped with security cameras.
Los camiones de RoadRUNNER Transit están equipados con cámaras de seguridad.

CONNECTING OUR COMMUNITIES | *Uniendo a Nuestras Comunidades*

South Central Regional Transit District

Public Transportation Serving Doña Ana County, New Mexico

Transporte Público Sirviendo a los Condado de Doña Ana, Nuevo Mexico

Regional Transit

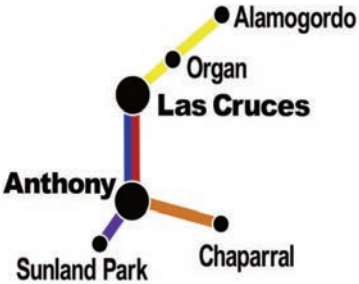

STAY CONNECTED

Mantente en contacto

www.scrtd.org or call (575) 323-1620.

Online Schedule and Routes are effective as of March 14, 2016.

Bus service is operated by South Central Regional Transit District (SCRTD).

ORANGE LINE / LINEA ANARANJADA

Chaparral and Anthony (Hwy 404)

Monday through Friday, cost $1 each way.

El servicio de autobuses entre Chaparral y Anthony (Hwy 404) es operado por SCRTD. De Lunes a Viernes con un costo de $1 dólar por viaje.

RED LINE / LINEA ROJA:

Las Cruces and Anthony (Hwy 28S)

Monday through Friday, cost $1 each way.

El servicio de autobuses entre Las Cruces y Anthony (Hwy 28S) es operado por SCRTD. De Lunes a Viernes con un costo de $1 dólar por viaje.

BLUE LINE / LINEA AZUL

Las Cruces and Anthony (Stern Dr.)

Monday through Friday, cost $1 each way.

El servicio de autobuses entre Las Cruces y Anthony (Stern Dr.) es operado por SCRTD. De Lunes a Viernes con un costo de $1 dólar por viaje.

PURPLE LINE / LINEA MORADA

Sunland Park and Anthony (Hwy 28N)

Monday through Friday, cost $1 each way.

El servicio de autobuses entre Sunland Park y Anthony (Hwy 28N) es operado por SCRTD. De Lunes a Viernes con un costo de $1 dólar por viaje.

BUS 70 / AUTOBUS 70 - (575) 439-4971

Bus service is operated by Z-Trans between **Alamogordo and Las Cruces** Monday through Friday. Cost $3.00.

El servicio de autobuses entre Alamogordo y Las Cruces es operado por Z-Trans de Lunes a Viernes con un costo de $3 dólar por viaje.

CONNECTING OUR COMMUNITIES | *Uniendo a Nuestras Comunidades*

NMDOT Park & Ride
A GREAT WAY TO GO!

GOLD ROUTE

Effective July 1, 2016

FARES: One-way fare

El Paso-Anthony-Las Cruces - $3.00
(exact fare required)

MONTHLY PASS
El Paso-Anthony-Las Cruces - $90
Monthly Passes are available on-line at:
www.nmparkandride.com

For Monthly Pass Sales Outlets, contact:
All Aboard America! at (505) 424-1110
or visit: www.nmparkandride.com

PICK-UP and DROP-OFF LOCATIONS

Bert Williams Downtown Transit Center
601 Santa Fe Street, El Paso, TX
Board at Bay P between 4th Ave. & Father Rahm Ave.

West Side Transfer Center
7535 Remcon Circle, El Paso, TX
Board at Bay D South of the N. Mesa St. Walmart

Anthony, Texas
Lowes Big 8 parking lot, 2000 Antonio St.

NMSU
Northeast corner of Stewart St. & Arrowhead Dr.

Las Cruces
Mesilla Valley Intermodal Transit Terminal
300 W. Lohman Ave. at S. Alameda Blvd.,
Las Cruces.

SILVER ROUTE

Effective July 1, 2016

FARES: One-way fare

NMSU-Las Cruces-WSMR - $3.00
(exact fare required)

MONTHLY PASS
NMSU-Las Cruces-WSMR - $90.00
Silver Route Monthly Passes are Available
On-line at: www.nmparkandride.com

LOT LOCATIONS

Ashley Furniture Home Store Lot
3299 Del Rey Blvd., Las Cruces

NMSU Lot
Northeast corner of Stewart St. & Arrowhead Dr.

Las Cruces
Mesilla Valley Intermodal Transit Terminal
300 West Lohman Ave. at South Alameda Blvd.,
Las Cruces.

DAYS OF SERVICE

Park & Ride operates weekdays, except designated state holidays: New Years Day, Martin Luther King Day, Memorial Day, July 4, Labor Day, Columbus Day, Veteran's Day, Thanksgiving Day, the Friday following Thanksgiving, and Christmas Day.

Exceptions: Holidays that fall on Saturday will be observed on Friday and those that fall on Sunday will be observed on Monday.

For information on connecting services contact:
El Paso Sun Metro: (915) 533-3333 • Las Cruces RoadRUNNER Transit: (575) 541-2500

For more information: www.nmparkandride.com
email: nmparkandride@state.nm.us • (866) 551-RIDE (7433) or (505) 424-1110

P&RealTime: Visit http://nmdotparkandride.transloc.com/ for real-time GPS bus tracking and schedule information.

NMDOT Park and Ride's Gold Route is a General Public Transportation service of the New Mexico Department of Transportation, partially funded by the Texas Department of Transportation through the County of El Paso. NMDOT operates its programs and services without regard to race, color, and national origin in accordance with Title VI of the 1964 Civil Rights Act. To find out more about our nondiscrimination obligations, to file a com-plaint, or to request this information in anoth-er language, please contact the NMDOT Title VI Coordinator at PO Box 1149, Santa Fe, NM, 87504-1149 or (505) 629-9890.

The City would like to sincerely thank all of our Adopt-A-Shelter Sponsors for partnering with the City to help provide additional amenities to our bus riding patrons. For further information please call 541-2500.

La Ciudad le gustaría darle las gracias sinceramente a todos los Patrocinadores de nuestro programa "Adopte un Cobertizo", por su colaboración con la Ciudad para proporcionar comodidades a nuestros clientes que esperan el autobús. Para obtener mas información, por favor llame al 541-2500.

RoadRUNNER Transit

IMPORTANT TELEPHONE NUMBERS
Números de Teléfono Importantes

Route & Schedule Information • Lost & Found
Reduced Fare Program

Información Rutas y Horarios • Artículos Perdidos y Encontrados
Programa de Tarifas Reducidas

(575) 541-2500

Dial-A-Ride Reservations

Programa Dial-A-Ride Reservaciones

(575) 541-2777

Relay New Mexico

(Hearing Impaired)

(800) 659-1779 (voice calls)
711 (Telecomm. Relay Svcs – TRS)

TITLE VI INFORMATION: RoadRUNNER Transit wants to serve you. If you believe, however, you have been denied federal Title VI protections or benefits of RoadRUNNER Transit's services on the basis of your race, color, or national origin then your written complaint may be addressed as follows: Roadrunner Transit, P.O. Box 20000, Las Cruces, NM 88004. You may also call (575) 541-2500.

TITULO VI: *El Departamento de Transporte Público Road RUNNER quiere darle buen servicio. Sin embargo, si usted cree que le han negado protección o beneficios del programa federal Titulo VI por medio de los servicios de trasporte Road RUNNER, y esto fue debido a su raza, color, o origen nacional, usted puede presentar una queja por escrito dirigida a: RoadRunner Transit, P.O. Box 20000, Las Cruces, NM 88004. También puede llamar al (575) 541-2500.*

City of Las Cruces
PEOPLE HELPING PEOPLE

City of Las Cruces, Transit Section / *Sección de Transporte, Ciudad de Las Cruces*
P.O. Box 20000, Las Cruces, NM 88004 . Phone / *Teléfono* (575) 541-2500 . Fax (575) 541-2733
Email / *Correo Electrónico*: roadrunner@las-cruces.org
http://roadrunner.las-cruces.org

Del Valle Printing - 10M 07/2016